

Communauté de communes Océan Marais de Monts

La Barre de Monts - Piste Pont du Vivier/Gourdeau

PLAN DE L'ÉTAT EXISTANT Planche 1





Indice : A

Date : 06/2025

Echelle : 1/500



- LÉGENDE -

	Limite d'intervention
	Point de niveau Terrain Naturel (Système alti. : NGF-IGN 69)

Communauté de communes Océan Marais de Monts

La Barre de Monts - Piste Pont du Vivier/Gourdeau

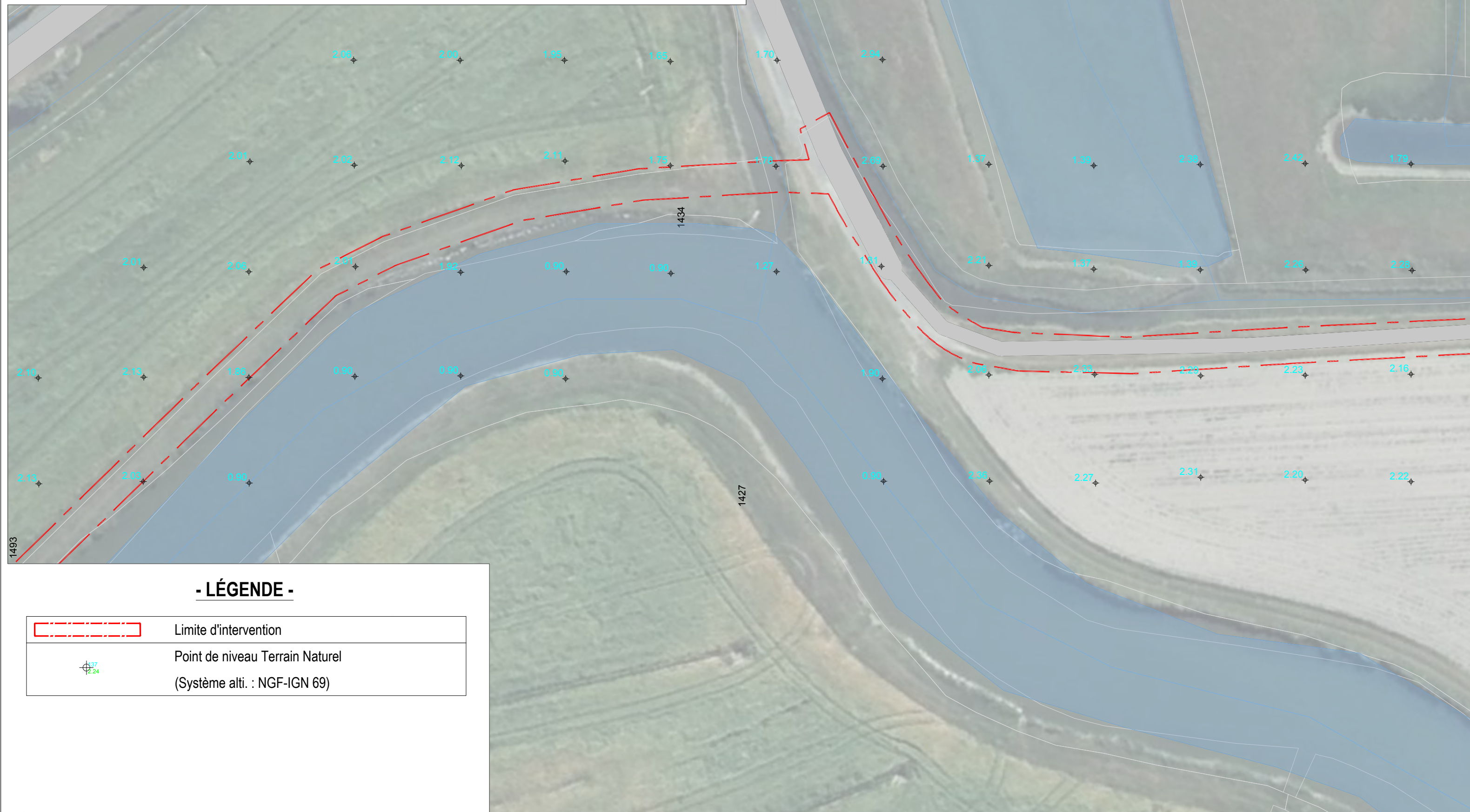

PLAN DE L'ÉTAT EXISTANT Planche 2





Indice : A

Date : 06/2025

Echelle : 1/500



- LÉGENDE -

-  Limite d'intervention
-  Point de niveau Terrain Naturel
(Système alti. : NGF-IGN 69)


Communauté de communes OCÉAN MARAIS DE MONTS

La Barre de Monts - Piste Pont du Vivier/Gourdeau



PLAN DE L'ÉTAT EXISTANT Planche 3



Indice : A
Date : 06/2025
Echelle : 1/500



- LÉGENDE -

-  Limite d'intervention
-  Point de niveau Terrain Naturel
(Système alti. : NGF-IGN 69)